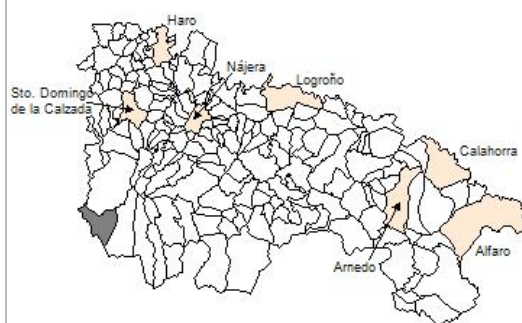


1. Datos Generales

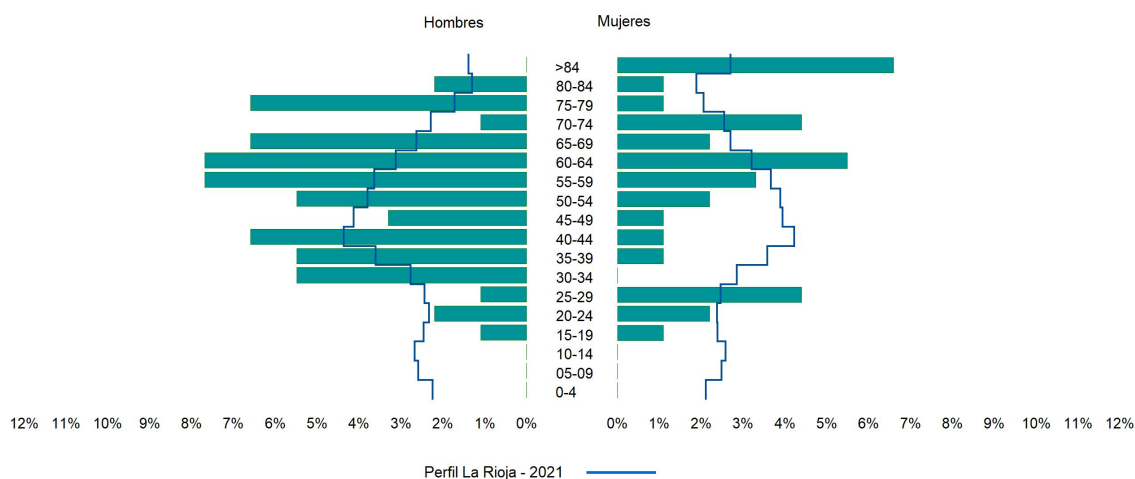
Código INE	26038
Municipio	Canales de la Sierra
Partido judicial	Logroño
Zona de salud	Nájera
Superficie municipal (Km2)	54,44
Altitud máx. del núcleo de población principal (m)	1.027
Distancia a la capital	84
Número de núcleos	2



2. Evolución Demográfica

Padrón	2015	2016	2017	2018	2019	2020	2021
Total	97	91	87	85	91	86	78
Hombres	62	59	57	57	57	55	51
Mujeres	35	32	30	28	34	31	27
Densidad	1,8	1,7	1,6	1,6	1,7	1,6	1,4
Extranjeros	1	1	1	2	10	9	2

Canales de la Sierra - 2021



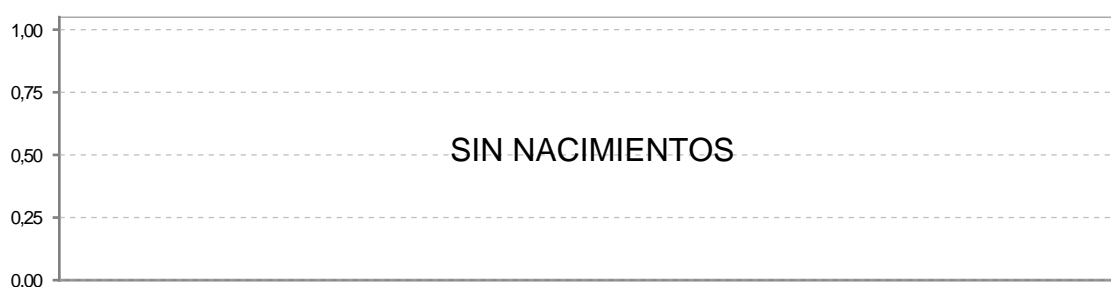
3. Índices y tasas de Población (1/1/2021)

	Canales de la Sierra	La Rioja
Ratio de feminidad (Total Mujeres / Total Hombres) x 100	52,94	102,63
Índice de infancia (Pob. de 0 a 14 / Pob. Total) x 100		14,12
Índice de tendencia (Pob. de 0 a 4 / Pob. de 5 a 9) x 100		82,91
Índice de juventud (Pob. de 15 a 29 / Pob. total) x 100	3,85	14,53
Índice de longevidad (Pob. > 84 / Pob. > 64) x 100	20,83	19,20
Índice de vejez (Pob. >= 65 / Pob. Total) x 100	30,77	21,21
Tasa de dependencia ((Pob. < 16 + Pob. > 64) / Pob. de 16 a 64) x 100	44,44	57,14
Tasa de reemplazo (Pob. de 20 a 29 / Pob. de 55 a 64) x 100	3,85	68,21
Tasa de maternidad (Pob. de 0 a 4 / Mujeres de 15 a 49) x 100		18,94
Tasa de residentes extranjeros (Total extranjeros / Pob. Total) x 100	2,56	12,79

4. Movimiento Natural de la Población

	2015	2016	2017	2018	2019	2020
Nacimientos						
Defunciones			1			2
Matrimonios		1	1			
Crecimiento vegetativo			-1			-2

Nacimientos

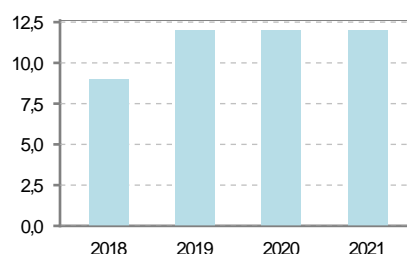


Defunciones

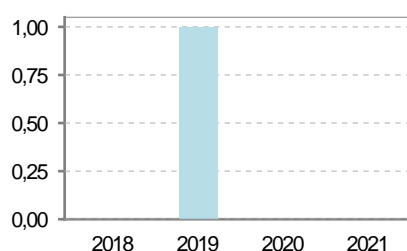


5. Mercado Laboral. (a 30 de junio)

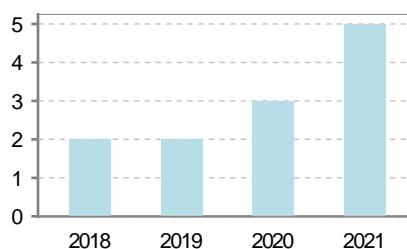
Afiliados	2018	2019	2020	2021
Total	9	12	12	12
R.General y otros	1	4	5	5
Autónomo no agrario	6	6	5	4
Autónomo agrario	2	2	2	3



Contratos	2018	2019	2020	2021
Total		2		3
Hombres		2		
Mujeres				3



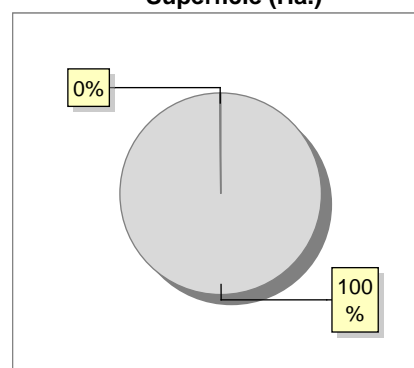
Paro registrado	2018	2019	2020	2021
Total	4	1	4	6
Hombres	2	1	3	5
Mujeres	2		1	1



6. Catastro (2021)

Titulares		Unidades Urbanas	
Urbano	416	Industrial	76
Rústico	738	Residencial	190
Urbano/Rústico	991	Terciario y comercial	6
		Equipamiento	4
Unidades Rústicas		Suelo vacante	98
Parcelas	3.561	Edificio Singular	1
Subparcelas	3.667		
Valor Catastral Rústico		Superficie Urbana	
Valor (Miles de Euros)	1.344,91	Superficie edificada	5,66
		Superficie sin edificar	4,4
Valor Catastral Urbano (Miles de Euros)			
Valor catastral del suelo			3.390,73
Valor catastral de la construcción			4.493,55

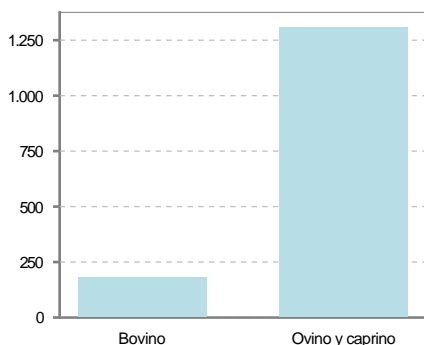
Superficie (Ha.)



● Superficie rústica (Ha.)
● Superficie urbana (Ha.)

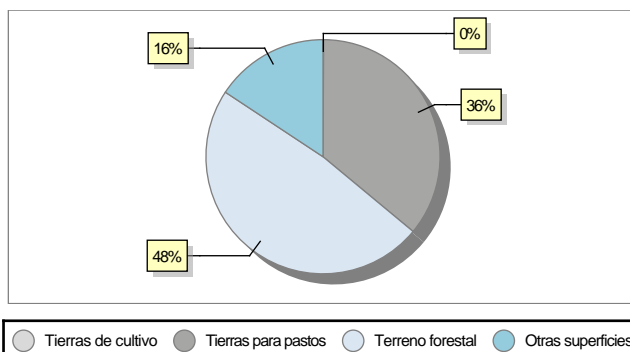
7. Ganadería (2020)

	Cabezas ganaderas	Unidades ganaderas
Aves		
Gallinas		
Pollos		
Bovinos	183	181,40
Terneros de cebo	4	2,40
Vacas de carne	179	179,00
Vacas de ordeño		
Conejas		
Conejas		
Ovinos y Caprinos	1.310	196,50
Cabras		
Ovejas	1.310	196,50
Porcinos		
Cerdas		
Cerdos de cebo		



8. Distribución General del Terreno (2020)

	Total	Regadío	Secano
Total Municipal	5.444	12	5.432
Tierras de cultivo	5	5	
Barbecho y otras tierras	1	1	
Cultivos herbáceos			
Cultivos leñosos	4	4	
Tierras para pastos	1.956	7	1.949
Pastizales	1.868		1.868
Prados naturales	88	7	81
Terreno forestal	2.628		2.628
Monte abierto	20		20
Monte leñoso	1.145		1.145
Monte maderable	1.463		1.463
Otras superficies	855		855
Erial a pastos	505		505
Espartizal			
Ríos y lagos	22		22
Superficie no agrícola	103		103
Terreno improductivo	225		225



9. Cultivos herbáceos -Ha. (2020)

	Secano	Regadío	Total
Total cultivos herbáceos			
Cereales grano			
Leguminosas grano			
Patata			
Cultivos industriales			
Flores y plantas			
Cultivos forrajeros			
Hortalizas			

10. Cultivos leñosos -Ha. (2020)

	Secano	Regadío	Total
Total cultivos leñosos		4	4
Cítricos			
Frutales		4	4
Viñedo			
Olivar			
Otros cultivos leñosos			
Viveros			

11. Entidades Financieras

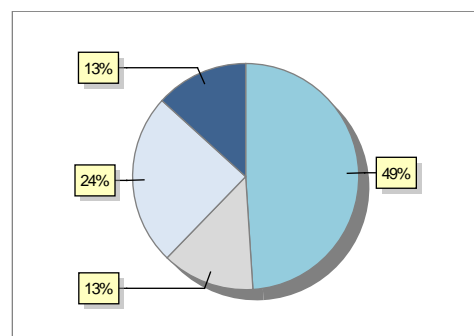
	2018	2019	2020
Entidades financieras de Depósito	0	0	0
Entidades Financieras de Crédito	0	0	0

12. Salud

	2018	2019	2020
Centros de salud	0	0	0
Consultorios	1	1	1
Farmacias	0	0	0
Botiquines	0	0	0

13. Parque de Vehículos

	2018	2019	2020	2021
Total vehículos	80	86	89	98
Automóviles	35	41	41	48
Motos	11	9	10	13
Furgonetas y Camiones	25	24	26	24
Autobuses	0	0	0	0
Tractores industriales	0	0	0	0
Otros vehículos	9	12	12	13



● Automóviles
 ● Motos
 ● Furgonetas y Camiones
 ● Otros vehículos

14. Espacios Deportivos

	2020
Campos de tiro	0
Campos de golf	0
Campos de fútbol	0
Rocodromos	0
Pistas de petanca	0
Pistas de padel	0
Pistas de atletismo	0
Piscinas cubiertas	0
Pistas de squash	0
Pistas polideportivas	1
Pistas de tenis	0
Piscinas al aire libre	0
Pabellones polideportivos	0
Pabellones con fronton	1
Frontones	1

15. Turismo (2021)

	Establecimientos	Habitaciones	Plazas
Hoteles			
Casas rurales			
Restaurantes	1		44
Hostales	1	9	17
Pensiones			
Turismo activo			
Agencias de viajes			
Apartamentos			
Campings			
Albergues turísticos			
Viviendas de uso turístico			
Empresas organizadoras de congresos y reuniones			



16. Conectividad: Banda ancha Fija

Entidad Municipal	Caudal de Bajada	Fibra optica de centralita	Fibra optica hasta el Hogar
Canales de la Sierra	6 Mb	NO	NO

17. Conectividad: Banda ancha Movil

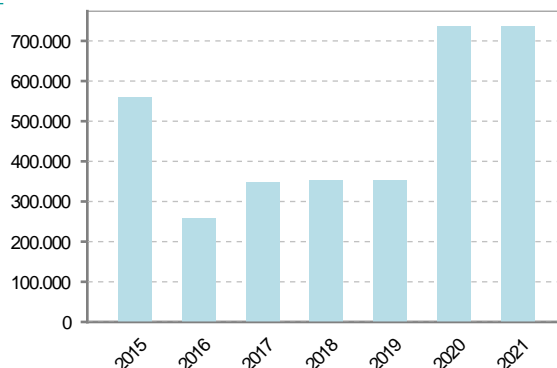
Entidad Municipal	Caudal de Bajada	UMTS
Canales de la Sierra		NO

18. Presupuestos Municipales

Gastos por capitulos

Gastos de Personal	25.000
Gastos en Bienes Corrientes y Servicios	121.100
Gastos Financieros	1.800
Transferencias Corrientes	30.300
Inversiones Reales	547.000
Transferencias de Capital	0
Activos Financieros	0
Pasivos Financieros	12.000

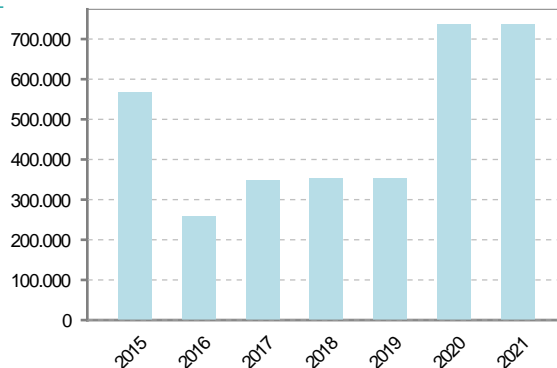
Gastos



Ingresos por capitulos

Impuestos Directos	36.300
Impuestos Indirectos	1.600
Tasas y Otros Ingresos	31.000
Transferencias Corrientes	84.100
Ingresos Patrimoniales	65.200
Enajenacion de Inversiones Reales	0
Transferencias de Capital	519.000
Activos Financieros	0
Pasivos Financieros	0

Ingresos





19. Educación - Curso 2021 / 2022 - Centros públicos

Educación Infantil 2º Ciclo, Primaria y Especial		ESO, Bachillerato y Ciclos Formativos	
Institución educativa		Institución educativa	
CRA	Sin centro rural agrupado	Centros	0
Colegios	0	Alumnado	
Alumnado		ESO	0
Alumnos	0	Bachillerato	0
		Ciclos Formativos	0
Alumnos			
<div>SIN DATOS</div>			

20. Educación - Curso 2021 / 2022 - Centros privados

Educación Infantil 2º Ciclo, Primaria y Especial		ESO, Bachillerato y Ciclos Formativos	
Institución educativa		Institución educativa	
Colegios	0	Centros	0
Alumnado		Alumnado	
Alumnos	0	ESO	0
		Bachillerato	0
		Ciclos Formativos	0
Alumnos			
<div>SIN DATOS</div>			

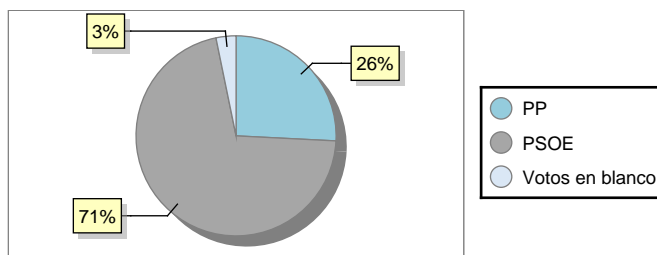


21. Elecciones

Alcalde José Luis Vicario Benito De Valle Fecha de posesión 15-06-2019

Elecciones municipales 2019

PP	16
PSOE	44
Votos en blanco	2



Elecciones autonómicas 2019

PP	16
PSOE	38
Otros	9

